



LEGENDE

Bestand

-  BB1 Gebüsch, Sträucher, überwiegend standorttypisch, BW 16
-  BD3 Intensiv beschnittene Hecke, standorttypisch, BW 13
-  BD4 Intensiv beschnittene Hecke, standortfremd, BW 12
-  BF31 Einzelbäume, standorttypisch, geringes Baumholz, BW 14
-  BF32 Einzelbäume, standorttypisch, mittleres Baumholz, BW 15
-  BF42 Einzelbäume, standortfremd, mittleres Baumholz, BW 14
-  EA31 Fettwiese, BW 12
nach Wiederherstellung BW 10
-  HM51 Grünfläche, Rasen geringer Ausdehnung, BW 7
-  HY1 Straßen-, Wege-, Platz- und Gebäudeflächen, versiegelt, BW 0
-  HY2.1 Straßen-, Wege- und Platzflächen, unbefestigt oder geschottert, mit Bewuchs, BW 4
-  HY2.2 Straßen-, Wege- und Platzflächen, unbefestigt oder geschottert, ohne Bewuchs, BW 3

Planung

-  BF51 Ersatzpflanzung Obstgehölze, geringes Baumholz, BW 12





Schutz- und Vermeidungsmaßnahmen

-  S1 Schutz angrenzender Gehölze gemäß DIN 18920 während der gesamten Bauzeit

Schutzgebiete

-  N Naturschutzgebiet "Siebengebirge" nachrichtliche Darstellung
-  F FFH-Gebiet "Siebengebirge" nachrichtliche Darstellung

Sonstige Planzeichen

-  Inanspruchnahme von Flächen im Zuge der Baumaßnahme, Wiederherstellung beanspruchter Biotoptypen
-  Bestehende Sickergruben nachrichtliche Darstellung gem. H&N Abwassertechnik GmbH
-  Geplante SBK Kläranlage und Sickergraben nachrichtliche Darstellung gem. H&N Abwassertechnik GmbH
-  Geplante Rigole zur Niederschlagsversickerung nachrichtliche Darstellung gem. H&N Abwassertechnik GmbH

OC

Anhang 2