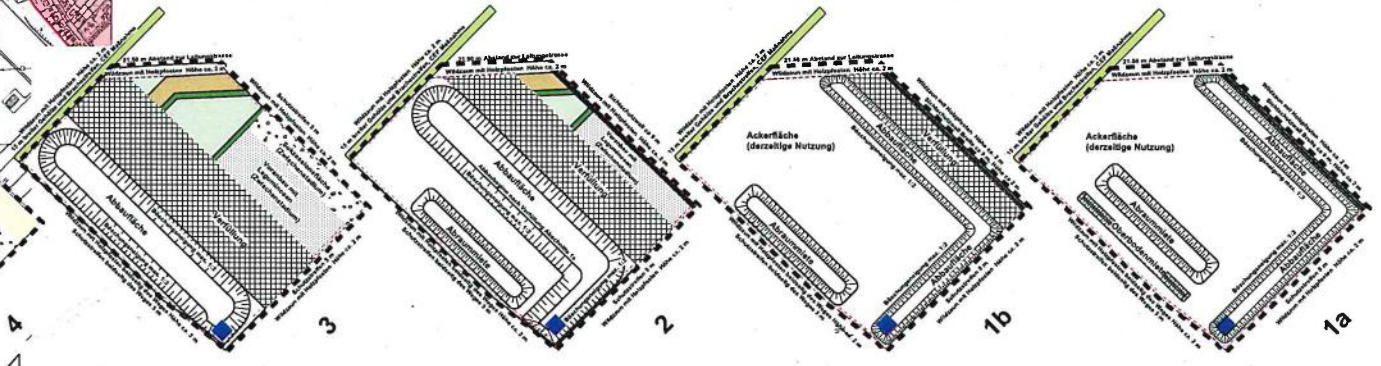
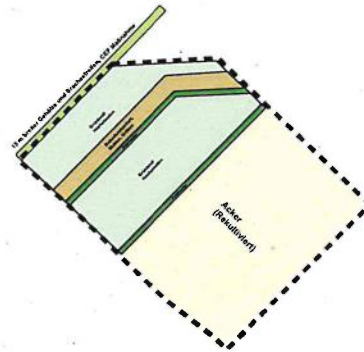


PROJEKTIERTE KIESENTNAHME NORDÖSTLICH DES ESCHMARER SEES



Endzustand nach Rekultivierung

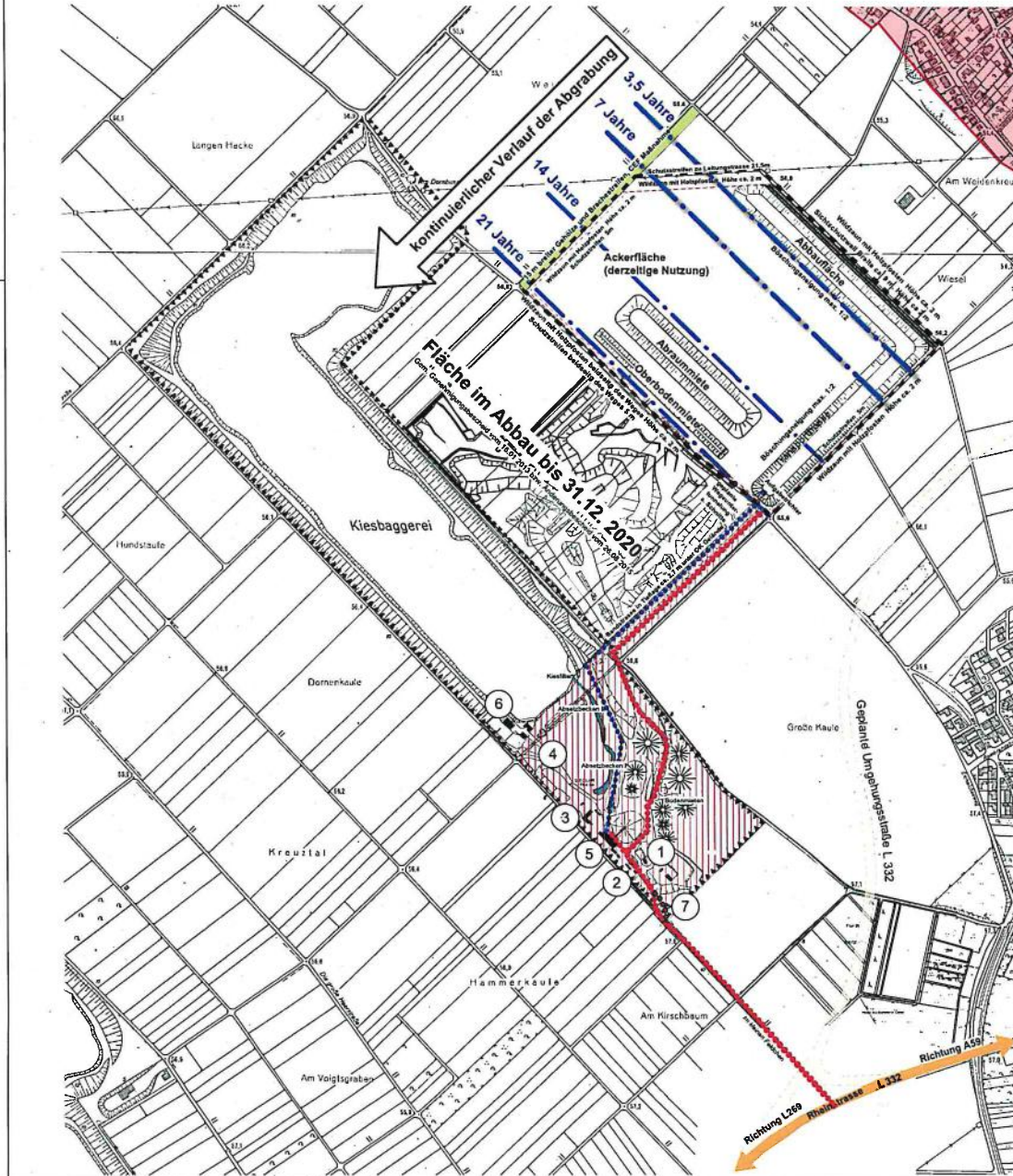


für die vorgesehene Abgrabung genutzte Fläche im Bereich des noch in Abbau befindlichen Areals und der vorh. Betriebsflächen, Franz Limbach GmbH







A		Verfüllung		04.04.2019		JH	
Index		Änderung		Datum		Bearbeitet	
Bauherr:		Franz Limbach GmbH Im kleinen Feldchen 2 53844 Troisdorf					
Projekt:		Projektierte Kiesentnahme nordöstlich des Eschmarer Sees					
Planart:		Ergänzungsplan zum Herrichtungs- / Rekultivierungsplan Teil 1					
Planung:		CONTUR 2 Alexander Nix Landschaftsarchitekt BDLA				Hauer Trassweg 29 D-51427 Bergisch Gladbach Tel. 02204/2978 Fax 02204/60350 E-Mail: nix@contur2.de	
Plan-Nr.:		440070319		Datum:		03.2019	
Maßstab:		1:5000		Bearbeitet:		AN/TR Gezeichnet: JHAN Format: 85x50 cm	
Bauherr		Landschaftsarchitekt					

9



Legende :

- ① Büro, Aufenthaltsraum
- ② Waagehaus, Tankanlage
- ③ Werkstatt
- ④ Lagercontainer
- ⑤ Silos/Siebanlage, Garagen und Trafo
- ⑥ Ruderhaus mit Garagen
- ⑦ LKW- Reifenwaschanlage
-  Transportstraße
-  Bandstraße
-  Grenze des Vorhabengebietes
-  für die vorgesehene Abgrabung genutzte Fläche im Bereich des noch in Abbau befindlichen Areals und der vorh. Betriebsflächen, Franz Limbach GmbH



Bauherr: Franz Limbach GmbH
Im kleinen Feldchen 2
53844 Troisdorf

Projekt: Projektierte Kiesentnahme nordöstlich des Eschmarer Sees

Planart: Ergänzungsplan Teil 2
Technischer Ablauf des Abbaues

Planung: **CONTUR 2**
LANDSCHAFTSARCHITEKTUR
Alexander Nix Landschaftsarchitekt BDLA
Neuer Trassweg 29
D-51427 Bergisch Gladbach
Tel. 02204/22976
Fax 02204/60350
E-Mail nix@contur2.de

Plan-Nr.: 440080319
Datum: 03.2019
Maßstab: 1:5000
Bearbeitet: AN/JH
Gezeichnet: JH/AN
Format: 55/40 cm

Bauherr

Landschaftsarchitekt

NO



Trockenabgrabung
 nordöstlich des Eschmarer Sees
 in der Stadt Troisdorf
 Grube 4

Franz Limbach GmbH

Landschaftspflegerischer
 Begleitplan

Maßstab 1 : 2.500

Blatt

Stand: 04. September 2017

Rev. 03

01

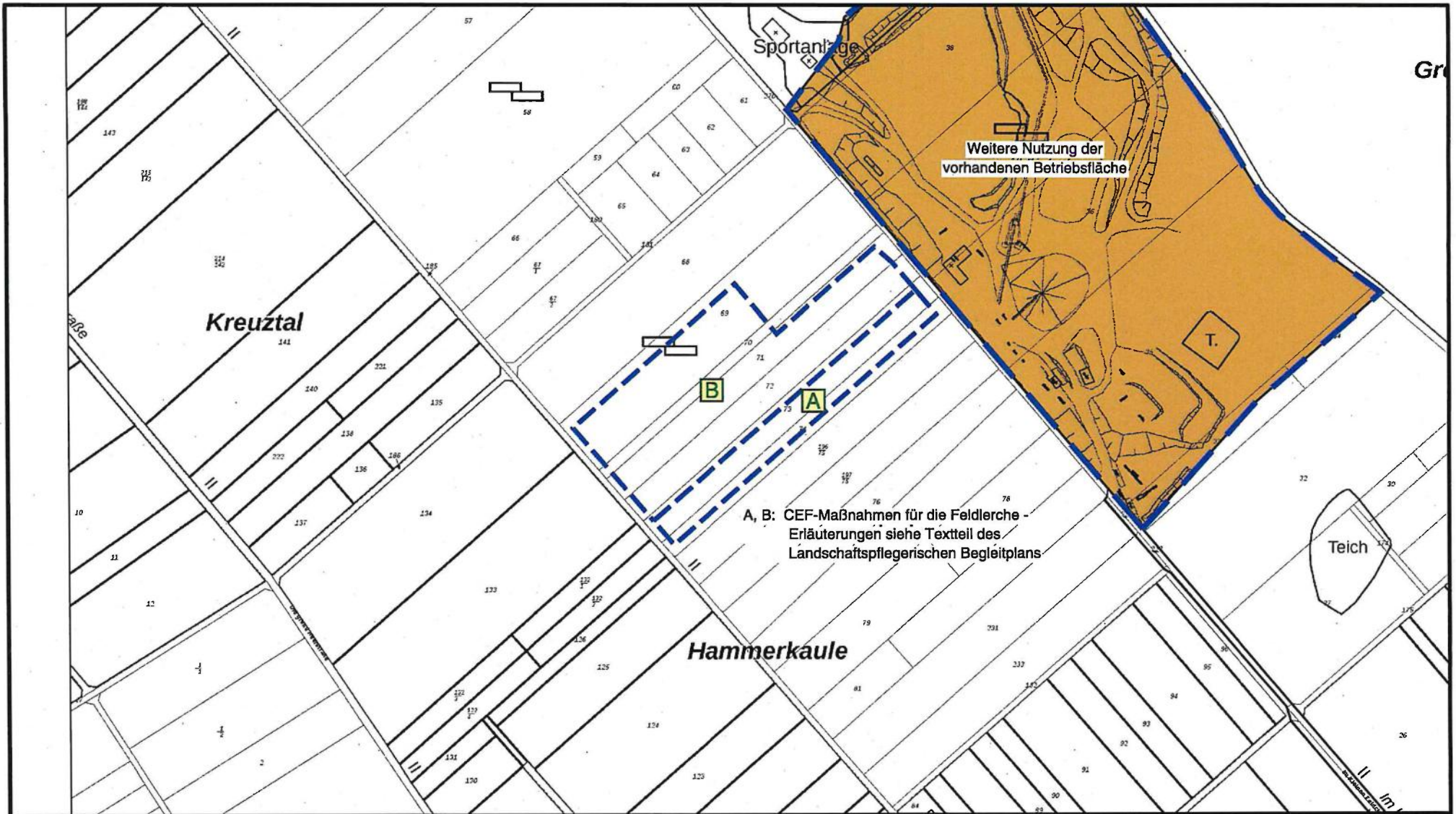
CONTUR 2

Alexander Nix, Landschaftsarchitekt BDLA
 Neuer Trassweg 29
 51427 Bergisch-Gladbach

Karte 3: Maßnahmen /
 Rekultivierung

Karte auf Basis der DOKG, vervollständigt im Auftrag des Bauherrn. Weitere Vervollständigungen hiervon sind nicht gestattet.

11



Trockenabgrabung
 nordöstlich des Eschmarer Sees
 in der Stadt Troisdorf
 Grube 4

Franz Limbach GmbH

Landschaftspflegerischer
 Begleitplan

Maßstab 1 : 2.500

Blatt

Stand: 04. September 2017

Rev. 03

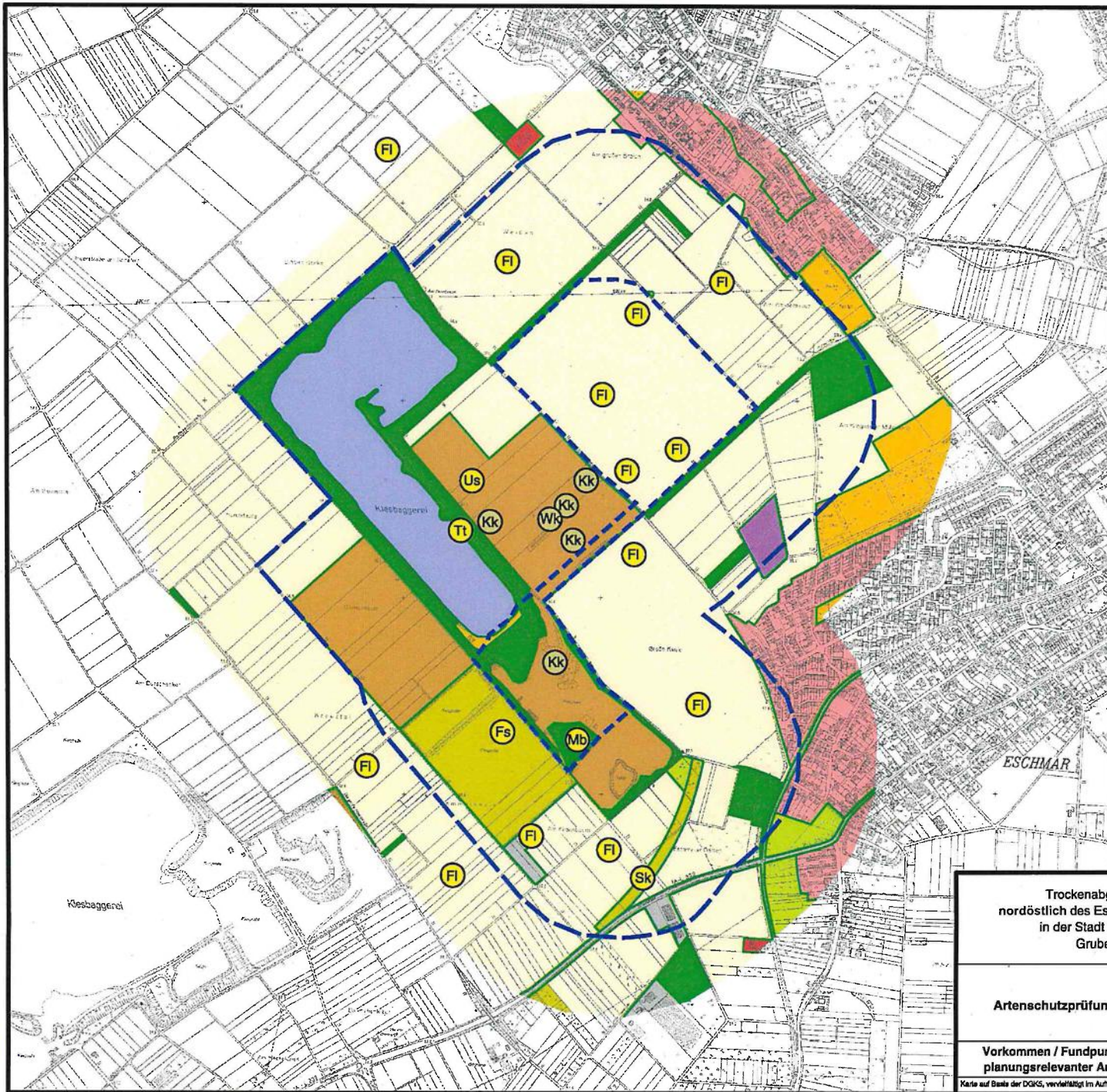
CONTUR 2

Alexander Nix, Landschaftsarchitekt BDLA
 Neuer Trasseweg 29
 51427 Bergisch-Gladbach

Karte 5: CEF-Maßnahme Feldlerche

Karte auf Basis der ALK (G)LAND NRW (2017) - Lizenz d-de/by-2.0 (www.govdata.de/d-de/by-2-0), vervielfältigt im Auftrag des Bauherrn. Weitere Vervielfältigungen sind nicht gestattet.

12



Vorkommen / Fundpunkte planungsrelevanter Arten

Biotop- und Nutzungsstrukturen

- Gehölze
- Grünland
- Brache
- Äcker
- Einzelgebäude und Bauernhöfe außerhalb des besiedelten Bereiches
- Friedhöfe, Parks, Sportanlagen, Campingplätze und Kleingartenanlagen
- Siedlungsbereiche
- Komplex der in Betrieb befindlichen Trockenabgrabungen
- Stillgewässer
- Industrie- und Gewerbeflächen, Verkehrswege
- Ver- und Entsorgungsanlagen

Fundpunkte planungsrelevanter Arten

- Kk Amphibien und Reptilien
- FI Erläuterung der Kürzel siehe beiliegende Liste Avifauna

Vorhaben

- Grenze der Projektfläche
- Grenze des Untersuchungsgebietes

Trockenabgrabung
nordöstlich des Eschmarer Sees
in der Stadt Troisdorf
Grube 4

Franz Limbach GmbH

Artenschutzprüfung

Maßstab 1 : 10.000

Blatt

Stand: 04. September 2017

Rev. 03

Vorkommen / Fundpunkte
planungsrelevanter Arten

CONTUR 2

Alexander Nitz, Landschaftsarchitekt BDLA
Neuer Trassenweg 29
51427 Bergisch-Gladbach

Karte auf Basis der DGKS, vervielfältigt im Auftrag des Bauherrn. Weitere Vervielfältigungen hiervon sind nicht gestattet.

13